



**ПАСПОРТ**  
**доступности объекта социальной инфраструктуры**  
**и предоставляемых на нем услуг**

№ 2

«17» июня 2024 года

1. Общие сведения об объекте

1.1. Вид (наименование) объекта: **дошкольная образовательная организация**

1.2. Полный почтовый адрес объекта: **624941 Свердловская область, г. Волчанск, ул. Краснотурьинская, 44**

1.3. Сведения о размещении объекта:

отдельно стоящее здание (количество этажей) **2, 677,20** кв. м,  
часть здания \_\_\_\_\_ этаж (-а, -ей) (или на \_\_\_\_\_ этаже), \_\_\_\_\_ кв. м,  
наличие прилегающего земельного участка (да/нет), **1593** кв. м.

1.4. Год постройки здания **1958, 2011 год перепрофилирование (из детской городской поликлиники).**

1.5. Дата предстоящих плановых ремонтных работ:

текущего \_\_\_\_\_, капитального \_\_\_\_\_.

1.6. Сведения об организации, расположенной на объекте:

1.6.1. Наименование организации, расположенной на объекте:

полное наименование (по учредительным документам): **Муниципальное автономное дошкольное образовательное учреждение детский сад комбинированного вида № 4**

сокращенное наименование (по учредительным документам): **МАДОУ ДС № 4**

1.6.2. Юридический адрес организации, телефон, электронная почта:

**624941 Свердловская область, г. Волчанск, ул. Волчанская, 39, тел. 8(34383)5-80-70, MADOU.DS.4@yandex.ru**

1.6.3. Основание для пользования объектом (оперативное управление, аренда, собственность): **оперативное управление**

1.6.4. Форма собственности объекта (государственная (федеральная, региональная), муниципальная, частная): **муниципальная**

1.6.5. Вышестоящая организация (наименование): **МОУО - Отдел образования Волчанского городского округа**

1.6.6. Юридический адрес вышестоящей организации, телефон, электронная почта:

2. Характеристика деятельности организации на объекте (по обслуживанию населения)

2.1. Сфера деятельности (социальная защита, занятость, здравоохранение, культура, образование, транспорт, информация и связь, физическая культура и спорт): **образование.**

2.2. Категории обслуживаемого населения по возрасту (дети, взрослые, все возрастные категории): **дети дошкольного возраста (от 1 года до 7(8) лет)**

2.3. Категории обслуживаемых инвалидов (инвалиды, передвигающиеся на креслах-колясках, инвалиды с нарушением опорно-двигательного аппарата, инвалиды с нарушением зрения, инвалиды с нарушением слуха, инвалиды с умственными нарушениями): **инвалиды, передвигающиеся на креслах-колясках, инвалиды с нарушением опорно-двигательного аппарата, инвалиды с нарушением зрения, инвалиды с нарушением слуха, инвалиды с умственными нарушениями.**

2.4. Виды услуг: **реализация основных образовательных программ дошкольного образования, присмотр и уход**

2.5. Форма оказания услуг (на объекте, с длительным пребыванием, с проживанием, на дому, дистанционно): **на объекте с 11-часовым пребыванием (с 07:00 до 18:00)**

2.6. Плановая мощность:

посещаемость (количество обслуживаемых граждан в день) **45;**

вместимость **45;**

пропускная способность **45.**

2.7. Участие в исполнении индивидуальной программы реабилитации или абилитации инвалида (ребенка-инвалида) (да/нет): **да.**

3. Состояние доступности объекта и предоставляемых на нем услуг

3.1. Путь следования к объекту пассажирским транспортом (описать маршрут движения с использованием пассажирского транспорта) **остановка (Краснотурьинская, 21) автобус № 109**

наличие адаптированного пассажирского транспорта к объекту **нет**

3.2. Путь к объекту от ближайшей остановки пассажирского транспорта:

3.2.1. Расстояние до объекта от остановки транспорта **230** метров.

3.2.2. Время движения (пешком) **4** минуты.

3.2.3. Наличие выделенного от проезжей части пешеходного пути (да/нет): **да**

3.2.4. Перекрестки (нерегулируемые, регулируемые, регулируемые со звуковой сигнализацией, таймером, нет): **нерегулируемые**

3.2.5. Информация на пути следования к объекту (акустическая, тактильная, визуальная, нет): **нет**

3.2.6. Перепады высоты на пути (съезды с тротуара) (нет/есть (описать)): **есть (съезды с тротуара, бордюры)**

их обустройство для инвалидов, передвигающихся на креслах-колясках (нет/есть (описать)): **съезды с тротуара**

3.3. Организация доступности объекта и предоставляемых на нем услуг для инвалидов<sup>1</sup>

Номер строки	Категория инвалидов (вид нарушения)	Вариант организации доступности объекта и предоставляемых на нем услуг <sup>2</sup>
1.	Все категории инвалидов и маломобильных групп населения <sup>3</sup>	<b>Нет</b>
2.	в том числе инвалиды:	
3.	передвигающиеся на креслах-колясках	<b>Нет</b>
4.	с нарушением опорно-двигательного аппарата	<b>ДУ</b>
5.	с нарушением зрения	<b>ДУ</b>
6.	с нарушением слуха	<b>ДУ</b>
7.	с умственными нарушениями	<b>ДУ</b>

<sup>1</sup> С учетом СП 35-101-2001, СП 31-102-99.

<sup>2</sup> Указывается один из вариантов:

«А» (доступность всех зон и помещений (универсальная);

«Б» (специально выделенные для инвалидов участки и помещения);

«ДУ» (дополнительная помощь сотрудника, услуги на дому, дистанционно);

«Нет» (не организована доступность).

<sup>3</sup> Указывается худший из вариантов ответа.

3.4. Состояние доступности основных структурно-функциональных зон объекта

Номер строки	Основные структурно-функциональные зоны объекта	Состояние доступности объекта для основных категорий инвалидов <sup>4</sup>						
		К (для передвигающих на креслах-колясках)	О (с нарушениями опорно-двигательного аппарата)	С (с нарушениями зрения)	Г (с нарушениями слуха)	У (с умственными нарушениями)	Для всех категорий маломобильных групп населения <sup>5</sup>	
1.	Территория, прилегающая к зданию (участок)	ДП	ДП	ДУ	ДП	ДП	ДУ	
2.	Вход (входы) в здание	Нет	ДУ	ДУ	ДП	ДП	Нет	
3.	Путь (пути) движения внутри здания, включая пути эвакуации	Нет	ДУ	ДУ	ДП	ДП	Нет	
4.	Зона целевого назначения здания (целевого посещения объекта)	Нет	ДУ	ДУ	ДУ	ДУ	Нет	
5.	Санитарно-гигиенические помещения	Нет	ДУ	ДУ	ДП	ДП	Нет	
6.	Система информации и связи (на всех зонах)	ДУ	ДУ	ДУ	ДУ	ДП	ДУ	
7.	Пути движения к объекту (от остановки транспорта)	ДП	ДП	ДП	ДП	ДП	ДП	
8.	Все зоны и участки <sup>5</sup>	Нет	ДУ	ДУ	ДУ	ДУ	Нет	

<sup>4</sup> Указывается:

ДП – доступно полностью (доступность для всех категорий инвалидов и других маломобильных групп населения);  
 ДЧ – доступно частично (достигаемость мест целевого назначения для отдельных категорий инвалидов);  
 ДУ – доступно условно (организация помощи сотрудниками организации или иной альтернативной формы обслуживания (на дому, дистанционно, иное));  
 нет – недоступно (не предназначен для посещения инвалидами и другими маломобильными группами населения).  
 5 Указывается худший из вариантов ответа.

3.5. Итоговое заключение о состоянии доступности объекта и предоставляемых на нем услуг: **не предназначен для посещения инвалидами (К), доступно условно (О,С,Г,У).**  
 4. Управленческое решение

4.1. Рекомендации по адаптации основных структурно-функциональных зон объекта:

Номер строки	Основные структурно-функциональные зоны объекта	Рекомендации по адаптации объекта (вид работы)б			
		не нуждается (доступ обеспечен)	ремонт (текущий, капитальный), оснащение оборудованием	индивидуальное решение с техническими средствами реабилитации Оснащение оборудованием с тактильной и зрительной информацией	технические решения невозможны – организация альтернативной формы обслуживания
1.	Территория, прилегающая к зданию (участок)	Нуждается в благоустройстве			
2.	Вход (входы) в здание	Нуждается в благоустройстве			Технические решения невозможны, организована альтернативная форма обслуживания в другом здании для пребывания инвалидов.

Номер строки	Основные структурно-функциональные зоны объекта	Рекомендации по адаптации объекта (вид работы) <sup>6</sup>			технические решения невозможны – альтернативной формы обслуживания
		не нуждается (доступ обеспечен)	ремонт (текущий, капитальный), оснащение оборудованием	индивидуальное решение с техническими средствами реабилитации	
3.	Путь (пути) движения внутри здания, включая пути эвакуации	Нуждается		Размещение звуковых, визуальных тактильных	Технические решения невозможны, организована альтернативная форма обслуживания в другом здании для пребывания инвалидов.
4.	Зона целевого назначения здания (целевого посещения объекта)	Нуждается		Размещение звуковых, визуальных тактильных	Технические решения невозможны, организована альтернативная форма обслуживания в другом здании для пребывания инвалидов.
5.	Санитарно-гигиенические помещения	Нуждается			Технические решения невозможны
6.	Система информации и связи (на всех зонах)	Нуждается		Размещение звуковых, визуальных тактильных	
7.	Пути движения к объекту (от остановок транспорта)	Не нуждается			
8.	Все зоны и участки	Нуждается	в Текущий		Технические

Номер строки	Основные структурно-функциональные зоны объекта	Рекомендации по адаптации объекта (вид работы) <sup>6</sup>			
		не нуждается (доступ обеспечен)	ремонт (текущий, капитальный), оснащение оборудованием	индивидуальное решение с техническими средствами реабилитации	технические решения невозможны – организация альтернативной формы обслуживания
		благоустройстве и адаптации	ремонт, оснащение оборудованием		решения невозможны, организована альтернативная форма обслуживания в другом здании для пребывания инвалидов.

<sup>6</sup> Указываются конкретные

рекомендации

по

каждой

структурно-функциональной

зоне.


4.2. Период проведения работ: **2025-2030 гг.**

в рамках исполнения (указать наименование программы или плана мероприятий по адаптации основных структурно-функциональных зон объекта): **плана мероприятий по адаптации основных структурных зон объекта социальной инфраструктуры.**

4.3. Ожидаемый результат (по состоянию доступности объекта) после выполнения работ по адаптации основных структурно-функциональных зон объекта: **избирательно.**


5. Паспорт доступности объекта социальной инфраструктуры и предоставляемых на нем услуг (далее – Паспорт доступности объекта) разработан комиссией по проведению обследования и паспортизации объекта социальной инфраструктуры и предоставляемых на нем услуг (далее – Комиссия):

Председатель Комиссии:


 / Мухомов О.В.

(подпись/Ф.И.О.)


Члены Комиссии:

 / Смирнова В.С.

(подпись/Ф.И.О.)

 / Смирнова Е.С.

(подпись/Ф.И.О.)

 / Тюркова А.Н.

(подпись/Ф.И.О.)

6. Копия Паспорта доступности объекта направлена \_\_\_\_\_

(дата)

**в Управление социальной политики**

(наименование территориального отраслевого исполнительного органа государственной власти Свердловской области – управления социальной политики Министерства социальной политики Свердловской области)

для размещения информации о состоянии доступности объекта социальной инфраструктуры и предоставляемых на нем услуг для инвалидов и других маломобильных групп населения Свердловской области в автоматизированной информационной системе «Доступная среда Свердловской области» в информационно-телекоммуникационной сети «Интернет».



Прошнуровано, пронумеровано  
и определено печатью 6 листов

*Лавин*

Заведующий МАДОУ ДС №4

*Масих О.В.*



**ДОКУМЕНТ ПОДПИСАН  
ЭЛЕКТРОННОЙ ПОДПИСЬЮ**

**СВЕДЕНИЯ О СЕРТИФИКАТЕ ЭП**

Сертификат 669156940959655819463310575184336563501118402817

Владелец Лысых Ольга Викторовна

Действителен с 17.01.2025 по 17.01.2026